



Diário Oficial do **MUNICÍPIO**

Prefeitura Municipal de Ibirapitanga

1

Segunda-feira • 22 de Abril de 2024 • Ano • Nº 4166

Esta edição encontra-se no site oficial deste ente.

Sumário

Editais..... 02 a 26.



Edital



Serviço Público Municipal
PREFEITURA MUNICIPAL DE IBIRAPITANGA
CNPJ: 13.846.753/0001-64
Praça Manoel Jorge e Silva, s/n – Centro
CEP: 45.500-000 – Ibirapitanga -BA



EDITAL DE PEDIDO DE COTAÇÃO Nº 01/2024.

Processo Administrativo Nº 24/2024.

O Município de Ibirapitanga, através do Setor de Compras em conjunto com a Secretaria Municipal de Infraestrutura, considerando a necessidade da contratação de serviços de locação de caminhões e máquina, todos com mão de obra para executar serviços de coleta de lixo urbano domiciliar do Município de Ibirapitanga - (BA), considerando a dificuldade de obtenção de cotações de preços com prestadores de serviços do objeto deste Edital simplificado, considerando os princípios da razoabilidade, economicidade, transparência, concorrência e proporcionalidade, torna público para conhecimento de interessados o presente Pedido de Cotação visando compor Planilha de Preços para instrução do Estudo Técnico Preliminar e Termo de Referência, que será utilizada como parâmetro para a elaboração de Processo Licitatório para a contratação dos serviços supra.

1. A cotação deverá ser apresentada conforme modelo anexo ao presente;
2. Para composição dos valores deverão ser levados em consideração os custos com a prestação dos serviços, conforme estabelecido no Termo de Referência – utilizando-se como base os roteiros constantes do Anexo II;
3. As cotações deverão ser preenchidas conforme Modelo do Anexo I do presente;
4. As Cotações serão recebidas de forma presencial ou através do e-mail: setordecoprasibirapitangaba@hotmail.com entre os dias 22.04.2024 (das 08:00h às 14:00h) e 25.04.2024.
5. As Empresas interessadas em atender ao pedido de cotação ao fazerem de forma presencial deverão anexar o CNPJ e o documento do sócio ou do responsável pelas informações.
6. O prazo de validade para a cotação, deverá ser de no mínimo de 60 dias.
7. Poderão apresentar Cotações apenas empresas que apresentem CNAE compatível com o objeto a ser contratado.
8. Dúvidas e esclarecimento poderão ser sanados pelo e-mail acima.

Ibirapitanga - Bahia, 22 de abril de 2024.

JOSE CARLOS ALMEIDA DA SILVA
SETOR DE COMPRAS DO MUNICÍPIO DE IBIRAPITANGA

ALBERTO CÉLIO MAYNART DE CARVALHO
Secretário Municipal de Infraestrutura
Dec. 004/2021

PREFEITURA MUNICIPAL DE IBIRAPITANGA - PMI
Praça Manoel Jorge e Silva, s/n, Centro – Ibirapitanga-BA, CEP: 45.500-000



Serviço Público Municipal
PREFEITURA MUNICIPAL DE IBIRAPITANGA
CNPJ:13.846.753/0001-64
Praça Manoel Jorge e Silva, s/n – Centro
CEP: 45.500-000 – Ibirapitanga -BA



COTAÇÃO DE PREÇOS

1. Dados da Empresa Fornecedora da Cotação

Nome Fantasia: _____

Razão Social: _____

CNPJ: _____ Telefone: _____

E-mail: _____

Endereço: _____

Complemento: _____ Bairro: _____

Cidade/UF: _____ CEP: _____

Dados do Representante Legal

Responsável Legal: _____

CPF: _____ Identidade: _____

Solicitamos dessa renomada Empresa a apresentação de Cotação de Preços para compor Processo Administrativo cujo objeto é a contratação de serviços de locação de caminhões e máquina, todos com mão de obra, para executar serviços de coleta de lixo urbano domiciliar do Município de Ibirapitanga - (BA), conforme a seguir:

ITEM	DESCRIÇÃO	UND	QUANT.
01	Locação de Caminhão Basculante, com capacidade de carga mínima de 10 m³, tipo caçamba, com motorista, em perfeitas condições de uso (com no máximo 10 anos de fabricação), para transporte de produtos entulhos, e coleta do lixo domiciliar e serviços semelhantes. Uso contínuo, podendo ser em qualquer dia da semana, incluindo os domingos, com motorista, equipe com 04 ajudantes, e com todos os acessórios de segurança exigidos pelo CONTRAN. (os serviços serão prestados por locação mensal), com combustíveis e manutenção do veículo por conta da contratada.	UND	03
02	Locação de Caminhão Basculante, com capacidade de carga mínima de 15 m³, tipo caçamba, sem motorista, em perfeitas condições de uso (com no máximo 10 anos de fabricação), para transporte de produtos entulhos, e coleta do lixo domiciliar e serviços semelhantes. Uso contínuo, podendo ser em qualquer dia da semana, incluindo os domingos, com motorista, equipe com 04 ajudantes, e todos os acessórios de segurança exigidos pelo CONTRAN. (os serviços serão prestados por locação mensal) com combustíveis e manutenção do veículo por conta da contratada.	UND	01
03	Locação de Caminhão com capacidade de carga mínima de 4.000 kg, em perfeitas condições de uso (com no máximo 10 anos de fabricação), para transporte de produtos entulhos, e coleta do lixo domiciliar e serviços semelhantes. Uso contínuo, podendo ser em qualquer dia da semana, incluindo os domingos, com motorista, equipe com 04 ajudantes, e todos os acessórios de segurança exigidos pelo CONTRAN. (os serviços serão prestados por locação mensal) com combustíveis e manutenção do veículo por conta da contratada.	UND	01
04	Locação de Pick-up com capacidade de carga mínima de 1.000 kg, em perfeitas condições de uso (com no máximo 10 anos de fabricação), para transporte de produtos entulhos, e coleta do lixo domiciliar e serviços semelhantes. Uso contínuo, podendo ser em qualquer dia da semana, incluindo os domingos, com motorista, equipe com 02 ajudantes, e todos os acessórios de segurança exigidos pelo CONTRAN. (os serviços serão prestados por locação mensal) com combustíveis e manutenção do veículo por conta da contratada.	UND	01
05	LOCAÇÃO DE 01 CAMINHÃO EQUIPADO COM COLETOR COMPACTADOR COM CAPACIDADE MÍNIMA DE 10 METROS CÚBICOS, Caminhão 4x2, cabine na cor preferencialmente branca, com banco para 3 (três) passageiros, entre -eixos até 4,30 metros, PBT(Peso Bruto Total) mínimo de 10(dez) toneladas, potência bruta acima de 160 cv, combustível diesel, equipado com coletor compactador de lixo com carregamento traseiro, capacidade volumétrica mínima de 10 (dez) m3, equipado com alarme sonoro de marcha ré, iluminação da praça de carga, borracha de vedação na porta, calha coletora de líquidos de emergência, válvulas tipo registro gaveta na calha e no cocho para dreno de líquidos. O equipamento deverá portar adesivos refletivos na traseira e na lateral. Motorista, equipe de apoio com 04 pessoas, combustíveis e manutenção do veículo por conta da contratada.	UND	02
06	Locação de retroescavadeira, peso operacional 7.000 kg, potência bruta 85hp, com operador e equipe com 04 ajudantes, combustíveis e manutenção do veículo por conta da contratada.	UND	01
07	Locação de Caminhão com capacidade de carga mínima de 8.000 kg, tipo coletor, em perfeitas condições de uso (com no máximo 10 anos de fabricação), para transporte de coleta entulhos. Uso contínuo, podendo ser em qualquer dia da semana, incluindo os domingos, com motorista, e todos os acessórios de segurança exigidos pelo CONTRAN. (os serviços serão prestados por locação mensal) com combustíveis e manutenção do veículo por conta da contratada.	UND	01



Serviço Público Municipal
PREFEITURA MUNICIPAL DE IBIRAPITANGA
CNPJ:13.846.753/0001-64
Praça Manoel Jorge e Silva, s/n – Centro
CEP: 45.500-000 – Ibirapitanga -BA



Declaramos que nos preços ofertados estão inclusas todas as despesas necessárias a execução do objeto desta cotação de preços, sendo de nossa exclusiva responsabilidade todas as despesas, com os veículos e máquina, mão-de-obra, com tributos, emolumentos, contribuições sociais, fiscais, parafiscais, seguros e outras não especificadas, nas despesas não estão incluídas a mão de obra e que estamos cientes de que não cabe quaisquer reivindicações devidas a erros nessa avaliação. Declaramos que tomamos conhecimento dos anexos deste Edital simplificado de pedido de cotação, em especial o Termo de Referência e os anexos que estabelecem os roteiros de destinos que deverão ser realizadas as coletas, abrangendo Sede e Distritos. Declaramos que lemos atentamente o Termo de Referência e em especial o conteúdo da Planilha de serviços do Termo de Referência com suas especificações e quantitativos e obrigações. Declaramos ainda ter conhecimento de quais despesas deverão ser custeadas pela proponente, estando claras as informações para composição dos custos.

LOCAL	DATA	ASSINATURA
Carimbo da Empresa		

Prefeitura de
Ibirapitanga
Compromisso com o Povo



Serviço Público Municipal
PREFEITURA MUNICIPAL DE IBIRAPITANGA
CNPJ:13.846.753/0001-64
Praça Manoel Jorge e Silva, s/n – Centro
CEP: 45.500-000 – Ibirapitanga -BA



ANEXO II
MEMORIAL DOS PONTOS - ROTA DOS RESÍDUOS SÓLIDOS – DISTRITOS E SEDE DO
MUNICÍPIO;
PLANILHA DAS ROTAS DOS RESÍDUOS SÓLIDOS - MUNICÍPIO DE IBIRAPITANGA-BA
PLANTA GEORREFERENCIADA - ROTA DOS RESÍDUOS SÓLIDOS – DISTRITOS E SEDE DO
MUNICÍPIO

Prefeitura de
Ibirapitanga
Compromisso com o Povo



PREFEITURA MUNICIPAL DE IBIRAPITANGA - PMI

MEMORIAL DOS PONTOS DA ROTA DOS RESÍDUOS SÓLIDOS DISTRITO CAMAMUZINHO				
COD. PONTO	NOME/REFERÊNCIA	LOGRADOURO	LONGITUDE (X)	LATITUDE (Y)
P1	Início da rota	BR-330	444747,77	8427877,81
P2	Início da Rua G	Rua G	444631,31	8428058,49
P3	Final da Rua G	Rua G	444707,82	8428120,63
P4	Início da Rua E	Rua E	444681,54	8428163,83
P5	Final da Rua E	Rua E	444600,24	8428097,92
P6	Início da Rua D	Rua D	444574,24	8428141,12
P7	Final da Rua D	Rua D	444661,53	8428198,58
P8	Início da Rua C	Rua C	444640,37	8428231,39
P9	Final da Rua C	Rua C	444550,55	8428173,50
P10	Meio da Rua B	Rua B	444585,02	8428242,85
P11	Início da Rua B	Rua B	444526,35	8428206,08
P12	Início da Rua A	Rua A	444506,28	8428238,35
P13	Final da Rua A	Rua A	444597,78	8428297,77
P14	Colégio Leur Lomanto	Rua A	444609,02	8428340,48
P15	Rua da Olaria, parte de cima	Rua da Olaria	444557,47	8428395,53
P16	Rua da Olaria, retorno parte de baixo	Rua da Olaria	444521,88	8428438,22
P17	Tv. Índio Brasil	Tv. Índio Brasil	444437,94	8428247,44
P18	Rua da Oficina de Renê	Rua da Oficina de Renê	444415,36	8428151,11
P19	Início da Rua Beira Rio	Rua Beira Rio	444407,20	8428082,01
P20	Rua Beira Rio	Rua Beira Rio	444359,90	8428020,71
P21	Final da Rua Beira Rio	Rua Beira Rio	444530,43	8427917,21
P22	Final da Travessa Mimoso	Travessa Mimoso	444606,00	8428010,93
P23	Final da Rua São Francisco	Rua São Francisco	444682,75	8427920,98
P24	Ponto de Transportes	Rua São Francisco	444551,33	8428109,17



PREFEITURA MUNICIPAL DE IBIRAPITANGA - PMI

P25	Final da Rua São João	Rua São João	444437,63	8428051,69
P26	Areial, no final da Avenida Landulfo Alves	Avenida Landulfo Alves	444993,47	8427537,59
P27	Início da Rua da Praça	Rua da Praça / Av. Landulfo Alves	444499,53	8427992,27
P28	Final da Rua da Praça	Rua da Praça	444566,69	8428068,59
P29	Lixão Municipal de Ubatã	BR-330	439283,13	8430497,56
P30	Rua H	Rua H	444660,97	8428022,29



PREFEITURA MUNICIPAL DE IBIRAPITANGA - PMI

MEMORIAL DOS PONTOS DA ROTA DOS RESÍDUOS SÓLIDOS DISTRITO ITAMARATI – ROTA I				
COD. PONTO	NOME/REFERÊNCIA	LOGRADOURO	LONGITUDE (X)	LATITUDE (Y)
P1	Esquina da Feira com a Praça Antônio Torquato	Feira	453186,24	8450233,24
P2	Esquina da Feira, em frente ao CREAS	Av. Antônio Torquato	453121,57	8450240,89
P3	Av. Antônio Torquato	Av. Antônio Torquato	453054,04	8450238,52
P4	Av. Antônio Torquato	Av. Antônio Torquato	452975,33	8450240,58
P5	Av. Antônio Torquato	Av. Antônio Torquato	452921,97	8450246,01
P6	Colégio Silvino	Av. Antônio Torquato	452797,13	8450317,05
P7	Rua Boa Vista	Rua Boa Vista	452804,29	8450348,54
P8	Rua Canuto	Rua Canuto	452918,9	8450214,04
P9	Tv. Antônio Torquato	Tv. Antônio Torquato	452971,82	8450207,61
P10	1ª Tv. Canuto	1ª Tv. Canuto	453048,93	8450205,1
P11	Rua Maria Maynard	Rua Maria Maynard	453058,71	8450288,23
P12	Rua Maria Maynard	Rua Maria Maynard	453064,53	8450328,23
P13	Rua Joana Angélica	Rua Joana Angélica	453001,83	8450337,76
P14	Rua da Igreja Adventista do 7ª Dia	Rua Joana Angélica	453120,69	8450318,4
P15	Rua Antônio Torquato	Rua Antônio Torquato	453181,2	8450283,57
P16	Av. Antônio Torquato, feira próx. Ao CREAS	Av. Antônio Torquato	453150,41	8450241,91
P17	Encontro da Rua da Feira com a Rua São José	Rua São José	453120,12	8450176,85
P18	Rua São José	Rua São José	453203,55	8450156,32
P19	Encontro da Rua Faustino Caló com a Rua Manoel Timóteo	Rua Manoel Timóteo	453235,52	8450147,74
P20	Praça Antônio Torquato	Praça Antônio Torquato	453253,98	8450243,95



PREFEITURA MUNICIPAL DE IBIRAPITANGA - PMI

P21	Praça Antônio Torquato	Praça Antônio Torquato	453218,87	8450259,22
P22	Praça Antônio Bernardes	Praça Antônio Bernardes	453297,89	8450250,09
P23	Ponto do Moto Táxi	Rua Faustino Caló	453275,28	8450300,78
P24	Rotatória, Ponto de Ônibus BR 101		453184,16	8450333,49
P25	Material de Construção		453225,44	8450307,18
P26	Rua Eliene Costa	Rua Eliene Costa	453289,41	8450168,02
P27	Tv. Faustino Caló	Tv. Faustino Caló	453235,5	8450121,3
P28	Rua Eliene Costa	Rua Eliene Costa	453259,67	8450027
P29	Rua José Pereira	Rua José Pereira	453209,76	8450007,06
P30	Rua Manoel Timóteo	Rua Manoel Timóteo	453201,84	8450055,74
P31	Rua da Paz	Rua da Paz	453035,85	8450140,12
P32	Rua Manoel Timóteo	Rua Manoel Timóteo	453174,34	8450002,7
P33	Colégio Orlando	Rua Silvio Santana	453066,18	8450054,98
P34	Rua Antônio Andrade	Rua Antônio Andrade	453110,37	8449997,76
P35	Rua Manoel Timóteo	Rua Manoel Timóteo	453140,92	8449942,43
P36	Encontro da Rua Manoel Timóteo com a Rua Josival Vidal	Rua Manoel Timóteo	453066,66	8449807,84
P37	Encontro da Rua Josival Vidal com a Rua José Gustavo	Rua Josival Vidal	453135,44	8449791,3
P38	Encontro da Rua José Gustavo com a Tv. Do Arame	Rua José Gustavo	453187,83	8449886,29
P39	Rua Arnaldo Bispo	Rua Arnaldo Bispo	453107,89	8449813,47
P40	3ª Tv. Manoel Timóteo	3ª Tv. Manoel Timóteo	453011,07	8450007,3
P41	Creche Antônio Carlos Passos Santana	Creche Antônio Carlos Passos Santana	452946,21	8449902,82
P42	Rua Vasco	Rua Vasco	453174,08	8449906,72
P43	Rua Vasco da Gama	Rua Vasco da Gama	453191,64	8449941,23
P44	Rua da Seresta	Rua da Seresta	453269,25	8449875,29



PREFEITURA MUNICIPAL DE IBIRAPITANGA - PMI

P45	Rua Paulo Pinto	Rua Paulo Pinto	453331,82	8449912,84
P46	Tv. Rua do Cigano	Rua Sem Denominação	453339,95	8449971,95
P47	Rua do Cigano	Rua do Cigano	453400,52	8449982,93
P48	Rua Amazonas	Rua Amazonas	453357,68	8450043,71
P49	Rua dos Artistas	Rua dos Artistas	453441,59	8450015,95
P50	Rua Amazonas	Rua Amazonas	453394,95	8450100,46
P51	Rua Amazonas	Rua Amazonas	453444,26	8450159,1
P52	Rua Amazonas	Rua Amazonas	453466,6	8450079,3
P53	Rua Antônio Bernardo	Rua Antônio Bernardo	453300,28	8449988,32
P54	Radar das oficinas, BR101	BR101	453399,27	8450241,54
P55	Entrada para a Rua do Cacau	BR101	453265,13	8450331,76
P56	Entrada Rua do Oricó	Rua do Oricó	453310,9	8450355,84
P57	Rua do Oricó	Rua do Oricó	453417,3	8450441,03
P58	Rua do Oricó	Rua do Oricó	453520,07	8450516,17
P59	Entrada da Rua Dijanira Costa	Rua Dijanira Costa	453359,56	8450346,75
P60	Rua Dijanira Costa	Rua Dijanira Costa	453528,47	8450450,89
P61	Rua Jacinto Melo	Rua Jacinto Melo	453500,76	8450377,42
P62	Entrada para Rua da Fazenda de Justino	Oricó	453610,16	8450421,35
P63	Ponte do Oricó, Fazenda de Justino	Oricó	453817,17	8450573,75
P64	Rua s/ Denominação	Tv. Rua Alessandra Guimarães	453629,84	8450372,45
P65	Rua Alessandra Guimarães	Rua Alessandra Guimarães	453646,54	8450326,13
P66	Rua Jacinto Melo	Rua Jacinto Melo	453579,61	8450418,16
P67	Colégio César Borges	Colégio César Borges	453545,22	8450280,72
P68	Praça do Colégio César Borges	Praça do Colégio César Borges	453578,34	8450336,36
P69	Rua Alessandra Guimarães	Rua Alessandra Guimarães	453629,78	8450301,86
P70	Colégio	Rua Alessandra Guimarães	453580,88	8450198,33



PREFEITURA MUNICIPAL DE IBIRAPITANGA - PMI

P71	Subida para BR101	Rua Alessandra Guimarães	453580,53	8450085,55
P72	BR101 sentido Lixão	BR 101	453708,46	8449895,15
P73	Lixão Municipal	Zona Rural	458080,98	8447680,21
P74	Portaria I – Faz. Santa Luzia	BR101 – Faz. Santa Luzia	448429,06	8453877,93
P75	Portaria II – Faz. Santa Luzia	BR101 – Faz. Santa Luzia	448270,48	8454611,37



PREFEITURA MUNICIPAL DE IBIRAPITANGA - PMI

MEMORIAL DOS PONTOS DA ROTA DOS RESÍDUOS SÓLIDOS DISTRITO ITAMARATI – ROTA II				
COD. PONTO	NOME/REFERÊNCIA	LOGRADOURO	LONGITUDE (X)	LATITUDE (Y)
P1	Esquina da Feira	Rua São José	453120,12	8450176,85
P2	Final da Rua São José	Rua São José	452795,61	8450209,93
P3	Subida p/ Tv. Rua Angélica	Rua São José	452848,68	8450205,15
P4	Subida p/ Tv. Rua Angélica	Rua São José	452845,95	8450252,10
P5	Esquina Rua Angélica	Rua Angélica	452851,75	8450283,62
P6	Igreja Católica	Av. Antônio Torquato	452707,72	8450366,05
P7	Esquina Rua Angélica	Rua Joana Angélica	452874,42	8450355,08
P8	Esquina Rua Canuto	Rua Joana Angélica	452936,66	8450347,77
P9	Esquina Rua Canuto	Av. Antônio Torquato	452921,97	8450246,01
P10	Tv. Antônio Torquato	Tv. Antônio Torquato	452983,59	8450303,62
P11	Rua Joana Angélica	Rua Joana Angélica	452956,66	8450344,91
P12	Descida Rua Joana Angélica p/ BR101	Rua Joana Angélica	453105,52	8450330,81
P13	BR101	BR101	453172,10	8450351,49
P14	Supermercado de Gilson	Rua do Cacao	453268,30	8450346,58
P15	Posto de Combustível - Antigo	BR101	453065,90	8450368,85
P16	BR101	BR101	452940,78	8450387,67
P17	Lavo Jato	BR101	452865,89	8450497,96
P18	O Rancho	BR101	452910,81	8450933,41
P19	Saída Lavo Jato – O Rancho	BR101	452758,34	8450958,39
P20	BR101	BR101	452903,21	8450724,74
P21	Restaurante de Cessão	Rua Beira Rio	453135,27	8450389,46
P22	Rua Beira Rio	Rua Beira Rio	453077,02	8450431,80
P23	Rua Beira Rio	Rua Beira Rio	453047,43	8450506,41
P24	Tv. Beira Rio	Tv. Beira Rio	453047,80	8450416,96



PREFEITURA MUNICIPAL DE IBIRAPITANGA - PMI

P25	Avenida da Entrada Próximo ao Radar das Oficinas	Entrada pelo Radar	453265,23	8450305,34
P26	Entrada Próximo ao Radar das Oficinas	BR101	453392,16	8450236,14
P27	Rua Ermínio	Rua Ermínio	453344,40	8450140,07
P28	Rua Ermínio	Rua Ermínio	453269,16	8450022,35
P29	Entrada Rua Vasco da Gama	Rua Vasco da Gama	453231,51	8449921,43
P30	Rua Vasco da Gama	Rua Vasco da Gama	453157,38	8449972,03
P31	Rua Antônio Andrade	Rua Antônio Andrade	453063,35	8450024,09
P32	Cafezal	Cafezal	452948,39	8450039,45
P33	Cafezal	Cafezal	453011,07	8450007,30
P34	Cafezal	Cafezal	452972,63	8449935,34
P35	Cafezal	Cafezal	452991,24	8449970,18
P36	Cafezal	Cafezal	453066,13	8449927,58
P37	Cafezal	Cafezal	453052,58	8449896,68
P38	Cafezal	Cafezal	453088,14	8449877,20
P39	Cafezal	Cafezal	453008,98	8449917,42
P40	Cafezal	Cafezal	453034,00	8449860,08
P41	Rua Josival Vidal	Rua Josival Vidal	453066,66	8449807,84
P42	Rua Josival Vidal	Rua Josival Vidal	453176,07	8449805,65
P43	Rua Antônio Bernardo	Rua Antônio Bernardo	453293,17	8449934,34
P44	Rua Antônio Bernardo	Rua Antônio Bernardo	453324,50	8450034,92
P45	Rua dos Artistas	Rua dos Artistas	453431,48	8450022,90
P46	Rua Amazonas	Rua Amazonas	453481,85	8450068,98
P47	Carlos Moda	Carlos Moda	453564,70	8449991,41
P48	Carlos Moda	Carlos Moda	453518,13	8449921,99
P49	Carlos Moda	Carlos Moda	453509,66	8449844,09
P50	Carlos Moda	Carlos Moda	453431,77	8449903,78



PREFEITURA MUNICIPAL DE IBIRAPITANGA - PMI

P51	Carlos Moda	Carlos Moda	453499,08	8449816,67
P52	Carlos Moda	Carlos Moda	453427,38	8449847,89
P53	Carlos Moda	Carlos Moda	453572,21	8449727,60
P54	Carlos Moda	Carlos Moda	453627,14	8449688,54
P55	Carlos Moda	Carlos Moda	453603,01	8449782,84
P56	Carlos Moda	Carlos Moda	453649,05	8449718,07
P57	Carlos Moda	Carlos Moda	453682,07	8449754,58
P58	Carlos Moda	Carlos Moda	453657,94	8449827,61
P59	Carlos Moda	Carlos Moda	453568,88	8449924,84
P60	Carlos Moda	Carlos Moda	453618,60	8449870,56
P61	Carlos Moda	Carlos Moda	453556,79	8449873,34
P62	Entrada para o Eraldão, em frente ao posto de combustível novo	BR101	453617,64	8449996,45
P63	Rua Joaquim Bispo da Cunha	Eraldão	453704,62	8450065,45
P64	Rua Joaquim Bispo da Cunha	Eraldão	453702,26	8450263,03
P65	Rua Joaquim Bispo da Cunha	Eraldão	453733,46	8450318,05
P66	Eraldão	Eraldão	453727,41	8450218,66
P67	Eraldão	Eraldão	453754,59	8450112,38
P68	Eraldão	Eraldão	453855,06	8450049,70
P69	Eraldão	Eraldão	453935,83	8449980,08
P70	Eraldão	Eraldão	453839,97	8449892,72
P71	Eraldão	Eraldão	453785,83	8450099,10
P72	Eraldão	Eraldão	453836,13	8450159,64
P73	Eraldão	Eraldão	453790,18	8450195,62
P74	Eraldão	Eraldão	453750,15	8450167,33
P75	Eraldão	Eraldão	453740,86	8450259,11
P76	Próximo ao Estádio	Estrada Vicinal p/ Jacuba	453756,70	8450364,04



PREFEITURA MUNICIPAL DE IBIRAPITANGA - PMI

P77	Estádio	Estrada Vicinal p/ Jacuba	453867,40	8450265,40
P78	Início da Subida da Ladeira Faz. De Valdeci	Estrada Vicinal p/ Jacuba	453984,61	8450179,41
P79	Proximidades do Colégio CEAJ	Proximidades do Colégio CEAJ	453723,94	8450363,49
P80	Proximidades do Colégio CEAJ	Proximidades do Colégio CEAJ	453666,21	8450253,40
P81	Proximidades do Colégio CEAJ	Proximidades do Colégio CEAJ	453643,92	8450161,59
P82	Proximidades do Colégio CEAJ	Proximidades do Colégio CEAJ	453625,58	8450199,19
P83	Proximidades do Colégio CEAJ	Proximidades do Colégio CEAJ	453598,02	8450154,25
P84	Proximidades do Colégio CEAJ	Proximidades do Colégio CEAJ	453538,23	8450224,77
P85	Proximidades do Colégio CEAJ	Proximidades do Colégio CEAJ	453548,15	8450169,38
P86	Proximidades do Colégio CEAJ	Proximidades do Colégio CEAJ	453480,31	8450239,41
P87	Proximidades do Colégio CEAJ	Proximidades do Colégio CEAJ	453623,59	8450104,36
P88	Proximidades do Colégio CEAJ	Proximidades do Colégio CEAJ	453584,29	8450080,35
P89	Lixão Municipal	Zona Rural, Região da Faz. Progresso	458080,98	8447691,64



PREFEITURA MUNICIPAL DE IBIRAPITANGA - PMI

MEMORIAL DOS PONTOS DA ROTA DOS RESÍDUOS SÓLIDOS DISTRITO NOVO HORIZONTE				
COD. PONTO	NOME/REFERÊNCIA	LOGRADOURO	LONGITUDE (X)	LATITUDE (Y)
P1	Colégio	Rua Vila Maria	457535,14	8443747,54
P2	Final da Rua do Colégio	Rua Vila Maria	457509,61	8443863,89
P3	Início Rua da Quadra	Rua da Quadra	457553,87	8443873,16
P4	Final Rua da Quadra	Rua da Quadra	457591,68	8443780,28
P5	Final Rua Artur Félix	Rua Artur Félix	457754,27	8443814,59
P6	Rua Artur Felix	Rua Artur Félix	457717,85	8443805,95
P7	Final Rua das Casas Populares	Rua Antônio Carlos	457721,96	8443757,25
P8	Rua Francisco Quinto	Rua Francisco Quinto	457605,71	8443730,70
P9	Depois da Ponte	Rua Vila Maria	457803,55	8443756,53
P10	Rua Vila Maria	Rua Vila Maria	457740,05	8443699,25
P11	Rua Domingos Felipe	Rua Domingos Felipe dos Santos	457539,22	8443611,94
P12	Antiga Caixa D'água	Rua Domingos Felipe dos Santos	457599,57	8443562,36
P13	Final da Rua Domingos Felipe	Rua Domingos Felipe dos Santos	457473,70	8443850,92
P14	Tv. Domingos Felipe dos Santos	Tv. Domingos Felipe dos Santos	457573,25	8443655,31
P15	Prox. ao Posto de Saúde	Rua Antônio Carlos	457605,98	8443748,70
P16	Lixão Municipal	Zona Rural	458090,20	8447599,52



PREFEITURA MUNICIPAL DE IBIRAPITANGA - PMI

MEMORIAL DOS PONTOS DA ROTA DOS RESÍDUOS SÓLIDOS SEDE MUNICIPAL				
COD. PONTO	NOME/REFERÊNCIA	LOGRADOURO	LONGITUDE (X)	LATITUDE (Y)
P1	3J	Praça Ivan Lima	460146,85	8434386,00
P2	Cesta da Família	Praça Ivan Lima	460051,47	8434411,67
P4	Baixa Alegre	Rua Maria Amélia Santos	459928,38	8434381,34
P3	Rua de Ravan	Rua Pedro Policápio	460017,66	8434473,53
P5	Tv. Wilson Maron	Tv. Wilson Maron	459819,12	8434499,55
P6	Rua Wilson Magalhães	Rua Wilson Magalhães	459836,27	8434582,22
P7	Início da Rua Wilson Magalhães	Rua Wilson Magalhães	459975,02	8434401,98
P8	Praça Alto do Carmelo	Praça Alto do Carmelo	459802,82	8434370,08
P9	Rua Wilson Maron	Rua Wilson Maron	459834,51	8434442,18
P10	Rua Wilson Maron	Rua Wilson Maron	459803,04	8434456,24
P11	Mercadinho Benção	Praça Alto do Carmelo	459768,88	8434389,82
P12	Próx. ao Colégio Luiz Viana	Rua Operário Marcelino	459745,40	8434237,61
P13	Mercado Ladeira	Avenida Alexandre Quinto	459415,45	8433866,18
P14	BA-652	BA-652	459764,86	8433649,38
P15	Lixão Municipal	Zona Rural	458089,25	8447583,26
P16	Tv. Maria Amélia Santos	Tv. Maria Amélia Santos	460123,92	8434213,32
P17	Rua Marina Sidonea	Rua Marina Sidonea	459563,90	8434714,20
P18	R. Prof. ^a Verusta A. Souza	R. Prof. ^a Verusta A. Souza	459524,28	8434672,54
P19	R. N. Sr. ^a . do Carmo	R. N. Sr. ^a . do Carmo	459548,15	8434655,78
P20	Rua Wagner Miranda	Rua Wagner Miranda	459474,17	8434569,22
P21	Rua Wagner Miranda	Rua Wagner Miranda	459456,42	8434687,32
P22	Praça do Bairro Novo	Rua Nelson Medrado	459506,15	8434763,74
P23	PSF Bairo Novo	Rua Nelson Medrado	459440,27	8434707,38
P24	Rua Nelson Medrado	Rua Nelson Medrado	459528,15	8434804,59



PREFEITURA MUNICIPAL DE IBIRAPITANGA - PMI

P25	Final da Rua Nelson Medrado	Rua Nelson Medrado	459609,87	8434865,94
P26	Rua do Cajueiro	Rua do Cajueiro	459481,32	8434874,93
P27	Ponto 27	Rua Acima da Rua do Cajueiro	459495,79	8434853,87
P28	Esquina da R. Prof.ª Verusta A. Souza com a Rua Beira Rio	R. Prof.ª Verusta A. Souza	459657,65	8434801,18
P29	Rua Beira Rio	Rua Beira Rio	459615,56	8434672,46
P30	Início da Rua Beira Rio	Rua Beira Rio	459482,30	8434530,30
P31	Rua Antônio Marques	Rua Antônio Marques	459558,03	8434514,43
P32	Rua da Brasília	Rua da Brasília	459604,77	8434383,93
P33	Início da Rua Camamu	Rua Camamu	459627,46	8434416,44
P34	Rua Wilson Maron	Rua Wilson Maron	459568,02	8434444,45
P35	Rua Wilson Maron	Rua Wilson Maron	459672,60	8434514,81
P36	Rua da Brasília I	Rua da Brasília I	459695,57	8434432,54
P37	Rua Camamu	Rua Camamu	459644,92	8434465,29
P38	Rua Nova Brasília	Rua Nova Brasília	459679,74	8434350,26
P39	Rua Wilson Maron	Rua Wilson Maron	459756,08	8434477,75
P40	Rua Joaquim Bispo da Cunha	Rua Joaquim Bispo da Cunha	459690,90	8434264,31
P41	Rua Joaquim Bispo da Cunha	Rua Joaquim Bispo da Cunha	459640,71	8434201,19
P42	Rua Operário Marcelino	Rua Operário Marcelino	459696,75	8434159,21
P43	Rua Operário Marcelino	Rua Operário Marcelino	459666,57	8434120,61
P44	Rua Joaquim Bispo da Cunha	Rua Joaquim Bispo da Cunha	459615,47	8434168,89
P45	Início da Rua Joaquim Bispo da Cunha	Rua Joaquim Bispo da Cunha	459532,75	8434050,51
P46	Rua Israel Dantas Barcelos	Rua Israel Dantas Barcelos	459857,18	8434365,45
P47	Cemitário	Rua de Cemitério	459887,50	8434031,89
P48	Praça João Vitor	Praça João Vitor	459627,10	8434072,52
P49	Ladeira da Feira	Rua Miguel Ferreira	459542,60	8433947,63
P50	Feira Municipal	Rua Miguel Ferreira	459475,99	8433894,07



PREFEITURA MUNICIPAL DE IBIRAPITANGA - PMI

P51	Mercado de Luciano	Rua Ricardo Souza	459479,96	8434006,33
P52	Rua da Ceplac	Rua Nelson David Ribeiro	459407,34	8433707,63
P53	Rua do Colégio CEI	Rua Nelson David Ribeiro	459315,17	8433791,71
P54	Trevo Av. Alexandre Quinto	Av. Alexandre Quinto	459472,05	8433566,74
P55	Entrada da Cuiuba	Cuiuba – BA-652	459145,75	8433631,70
P56	Praça Manoel Jorge e Silva	Praça Manoel Jorge e Silva	459452,43	8434034,86
P57	Correios	Rua Manoel Martins de Brito	459572,53	8434206,98
P58	Hospital	Rua Israel Dantas Barcelos	459901,89	8434053,18
P59	Rua da Quadra do CEPAN	Rua da Quadra do CEPAN	459913,88	8434176,98
P60	Posto de Combustível - VIP	BA-652	460011,40	8434067,21
P61	PSF ACM	Avenida Hilário Arcanjo	459803,12	8433971,11
P62	Colégio CEPAN	Tv. Israel Dantas Barcelos	459922,32	8434272,36
P63	Tv. Israel Dantas Barcelos	Tv. Israel Dantas Barcelos	460045,93	8434232,51
P64	Rua Dom Pedro II	Rua Dom Pedro II	460079,32	8434537,29
P65	Rua Edson Ramos Almeida	Rua Edson Ramos Almeida	460363,18	8434625,22
P66	Rua Valdomiro Correia	Rua Valdomiro Correia	460250,47	8434617,92
P67	Rua de Tonino do Detran	Tv. M. ^a Amélia S.	460161,72	8434483,05
P68	Rua de Kako	Tv. Edson Ramos	460089,45	8434459,93
P69	Praça Ivan Lima - Clube Social	Praça Ivan Lima	460104,40	8434351,94
P70	Mercados de Cícero e Edilene	Praça ACM	460161,07	8434252,51
P71	Praça do ACM	Praça ACM	460192,38	8434207,55
P72	Rua Luis Eduardo Magalhães	Rua Luis Eduardo Magalhães	460148,88	8434184,93
P73	Rua Luis Eduardo Magalhães	Rua Luis Eduardo Magalhães	460275,97	8434237,00
P74	Amosão	Av. Alexandre Quinto – BA-652	460204,65	8434338,60
P75	Rua de Serjão	Rua João Marinózio	460222,68	8434427,54
P76	Quiosques	Av. Alexandre Quinto – BA-652	460305,38	8434501,30
P77	Rua Presidente Medici	Rua Presidente Medici	460305,78	8434427,73
P78	Av. Alexandre Quinto - BA-652	Av. Alexandre Quinto - BA-652	460241,77	8434397,93



PREFEITURA MUNICIPAL DE IBIRAPITANGA - PMI

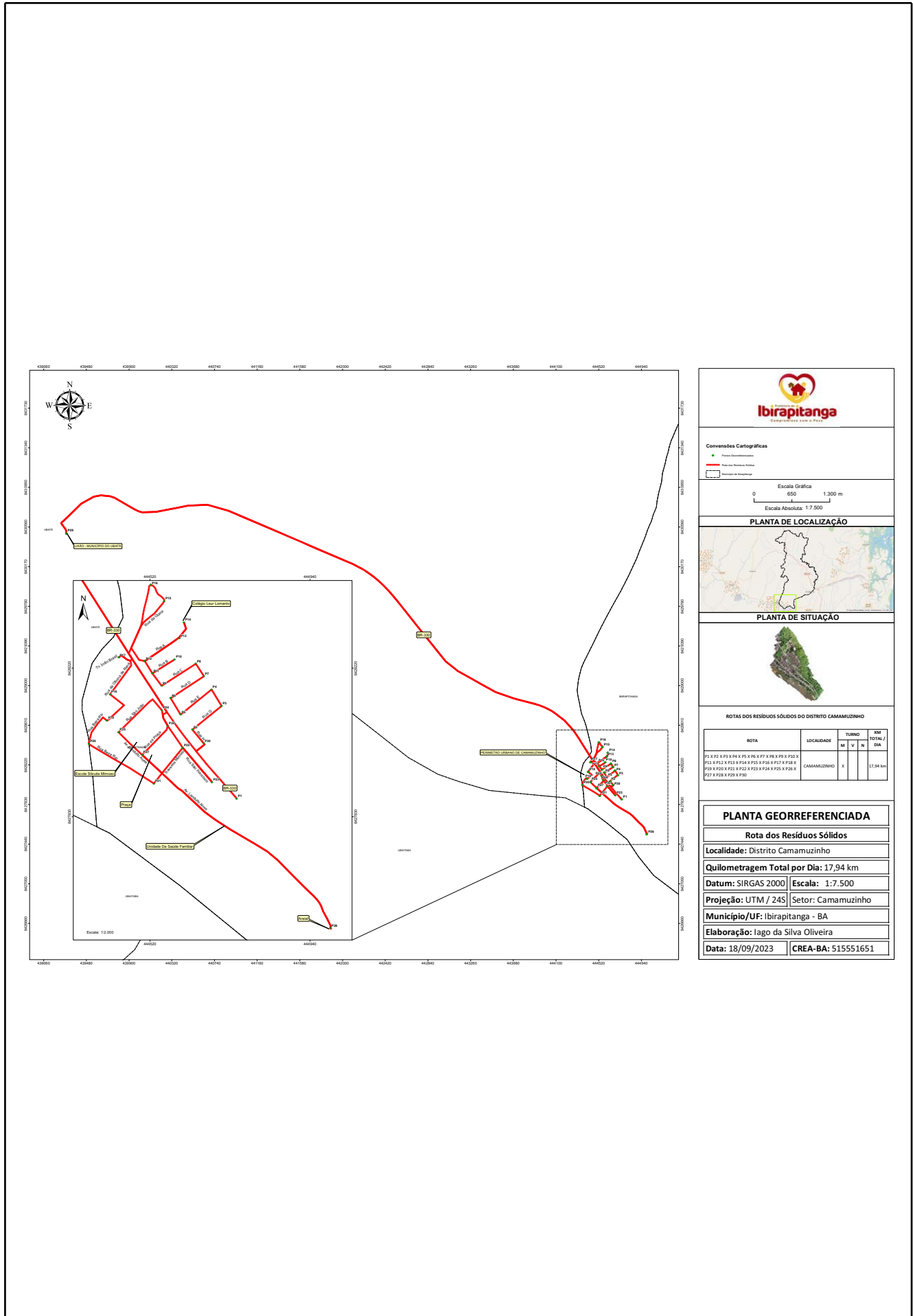
P79	Rua Santo Antônio	Rua Santo Antônio	460312,56	8434277,28
P80	Final da Rua Santo Antônio	Rua Santo Antônio	460139,97	8434124,86
P81	Rua São Miguel	Rua São Miguel	460247,50	8434085,28
P82	Rua São Miguel	Rua São Miguel	460358,67	8434151,30
P83	Praça do São Pedro	Praça do São Pedro	460312,95	8434386,72
P84	Estádio Municipal	Rua Paz Coelho	460436,14	8434387,99
P85	Final da Rua do Estádio Municipal	Rua Paz Coelho	460431,87	8434175,01
P86	Rua São Miguel	Rua São Miguel	460343,24	8434327,63
P87	Creche	BA-652	460379,79	8434568,54
P88	Centro	Praça Ivan Lima	460149,19	8434347,27



PREFEITURA MUNICIPAL DE IBIRAPITANGA - PMI

ROTAS DOS RESÍDUOS SÓLIDOS DO MUNICÍPIO DE IBIRAPITANGA - BA

ITENS	COD. ROTA	ROTA	LOCALIDADE	TURNO			TIPO DE VEÍCULOS	QUANT. DE VEÍCULOS	KM TOTAL / DIA (km)	Nº DE DIAS MÊS
				M	V	N				
1		P1 X P2 X P3 X P4 X P5 X P6 X P7 X P8 X P9 X P10 X P11 X P12 X P42 X P43 X P48 X P51 X P13 X P14 X P15 X X P16 X P7 X P6 X P29 X P17 X P18 X P19 X P20 X P21 X P22 X P23 X P24 X P25 X P26 X P27 X P28 X P29 X P30 X P31 X P32 X P33 X P34 X P35 X P36 X P37 X P33 X P38 X P39 X P36 X P32 X P40 X P41 X P42 X P43 X P44 X P45 X P44 X P41 X P40 X P11 X P10 X P9 X P8 X P46 X P8 X P12 X P42 X P43 X P47 X P48 X P49 X P50 X P51 X P13 X P52 X P53 X P52 X P54 X P55 X P53 X P56 X P57 X P34 X P35 X P39 X P10 X P9 X P4 X P46 X P58 X P59 X P60 X P61 X P62 X P63 X P16 X P7 X P64 X P65 X P66 X P67 X P68 X P69 P 70 X P71 X P72 X P73 X P70 X P74 X P75 X P76 X P77 X P78 X P79 X P80 X P81 X P82 X P86 X P83 X P84 X P85 X P86 X P76 X P87 X P15 X P88	SEDE	X					90,31	26
2		P1 X P2 X P3 X P4 X P5 X P6 X P7 X P8 X P9 X P10 X P11 X P12 X P13	SEDE / ZONA RURAL	X					74,35	2
3		P1 X P2 X P3 X P4 X P5 X P6 X P7 X P8 X P9 X P10 X P11 X P12 X P13 X P14 X P15 X P16 X P1	NOVO HORIZONTE	X					12,44	26
4		P1 X P2 X P3 X P4 X P5 X P6 X P7 X P6 X P5 X P8 X P5 X P4 X P9 X P4 X P3 X P10 X P3 X P11 X P12 X P13 X P12 X P14 X P15 X P16 X P2 X P17 X P18 X P19 X P20 X P21 X P1 X P20 X P22 X P23 X P24 X P25 X P22 X P26 X P27 X P28 X P29 X P30 X P31 X P30 X P32 X P33 X P34 X P35 X P36 X P37 X P38 X P39 X P36 X P35 X P40 X P41 X P40 X P34 X P43 X P42 X P43 X P44 X P45 X P46 X P47 X P48 X P49 X P50 X P51 X P52 X P50 X P48 X P53 X P43 X P32 X P30 X P19 X P20 X P23 X P54 X P55 X P74 X P75 X P55 X P56 X P57 X P58 X P57 X P56 X P59 X P60 X P59 X P61 X P62 X P63 X P62 X P64 X P65 X P66 X P67 X P68 X P69 X P70 X P71 X P72 X P73 X P54	ITAMARATI I						41,62	26
5		P1 X P2 X P3 X P4 X P5 X P6 X P5 X P7 X P8 X P9 X P10 X P11 X P12 X P13 X P14 X P15 X P16 X P17 X P18 X P19 X P20 X P17 X P16 X P15 X P21 X P22 X P23 X P24 X P15 X P13 X P25 X P26 X P27 X P28 X P29 X P30 X P31 X P32 X P33 X P34 X P35 X P36 X P37 X P38 X P39 X P40 X P41 X P42 X P43 X P44 X P45 X P46 X P47 X P48 X P49 X P50 X P49 X P51 X P52 X P51 X P53 X P54 X P55 X P56 X P57 X P58 X P59 X P60 X P61 X P48 X P47 X P62 X P63 X P64 X P65 X P64 X P66 X P67 X P68 X P69 X P70 X P71 X P72 X P73 X P71 X P74 X P75 X P76 X P77 X P78 X P77 X P76 X P79 X P80 X P81 X P82 X P83 X P84 X P85 X P86 X P87 X P85 X P88 X P62 X P89 X P26	ITAMARATI II						24,55	26
6		P1 X P2 X P3 X P4 X P5 X P6 X P7 X P8 X P9 X P10 X P11 X P12 X P13 X P14 X P15 X P16 X P17 X P18 X P19 X P20 X P21 X P22 X P23 X P24 X P25 X P26 X P27 X P28 X P29 X P30	CAMAMUZINHO	X					17,94	26
QUILOMETRAGEM TOTAL POR DIA (km)									261,21	



Conversões Cartográficas

● Pontos Geodésicos
— Rota de Resíduos Sólidos
 Estações de Inspeção

Escala Gráfica: 0 600 1.200 m
 Escala Absoluta: 1:7.500

PLANTA DE LOCALIZAÇÃO

PLANTA DE SITUAÇÃO

ROTAS DOS RESÍDUOS SÓLIDOS DO DISTRITO CAMAMUZINHO

ROTA	LOCALIDADE	TURNO			KM TOTAL / DIA
		M	V	N	
P1 X P2 X P3 X P4 X P5 X P6 X P7 X P8 X P9 X P10 X P11 X P12 X P13 X P14 X P15 X P16 X P17 X P18 X P19 X P20 X P21 X P22 X P23 X P24 X P25 X P26 X P27 X P28 X P29 X P30	CAMAMUZINHO	X			17,94 km

PLANTA GEORREFERENCIADA

Rota dos Resíduos Sólidos

Localidade: Distrito Camamuzinho

Quilometragem Total por Dia: 17,94 km

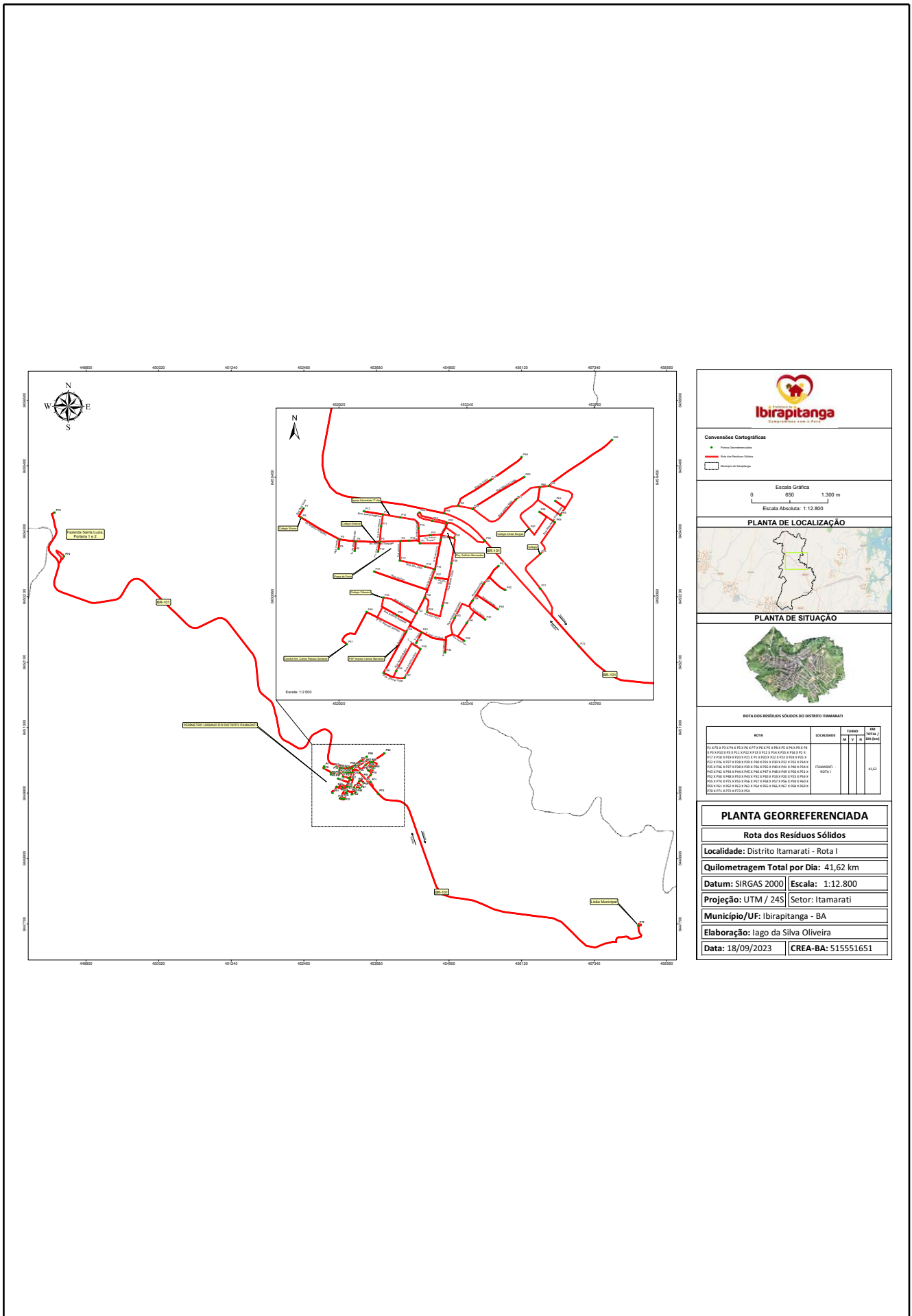
Datum: SIRGAS 2000 | Escala: 1:7.500

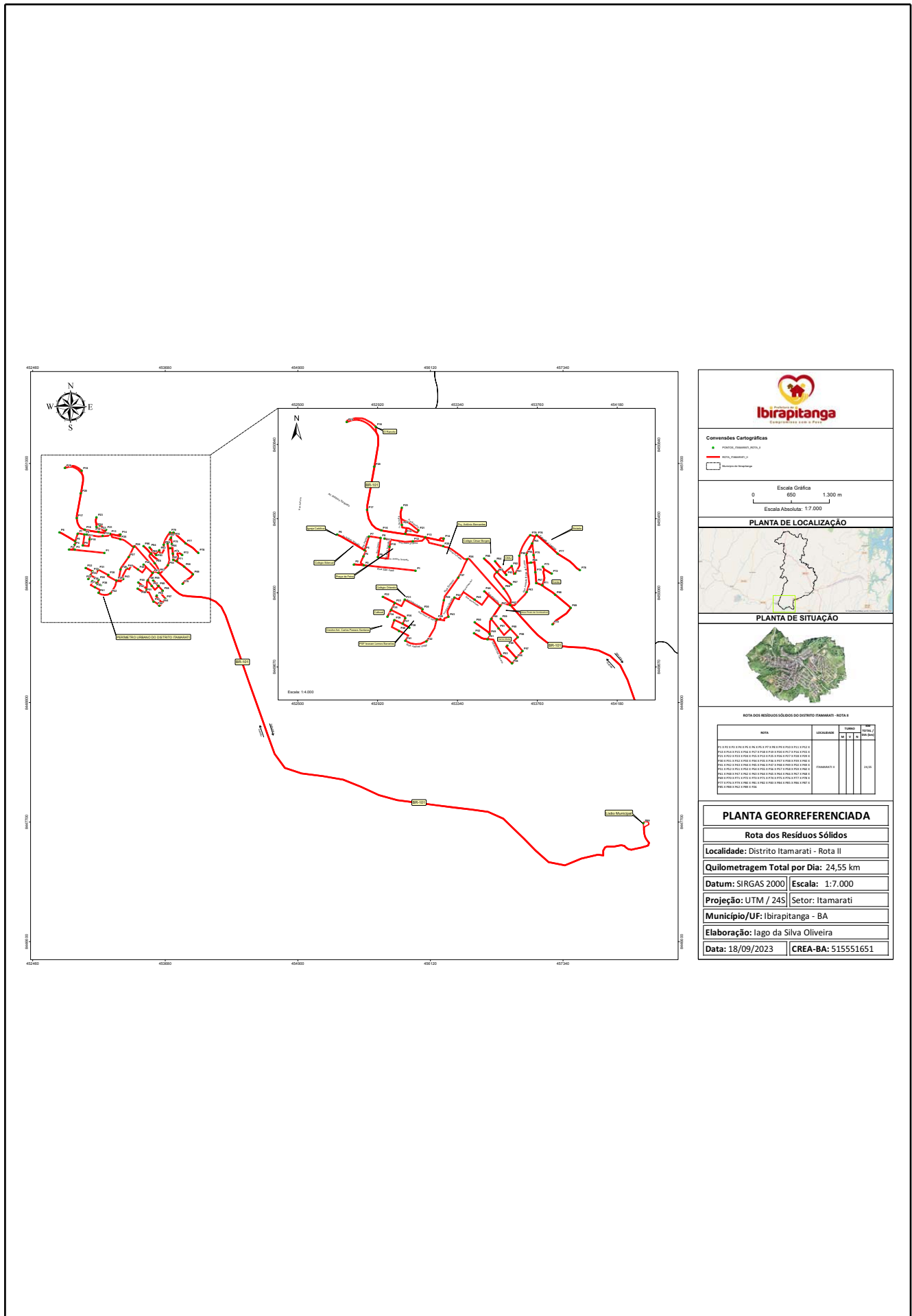
Projeção: UTM / 24S | Setor: Camamuzinho

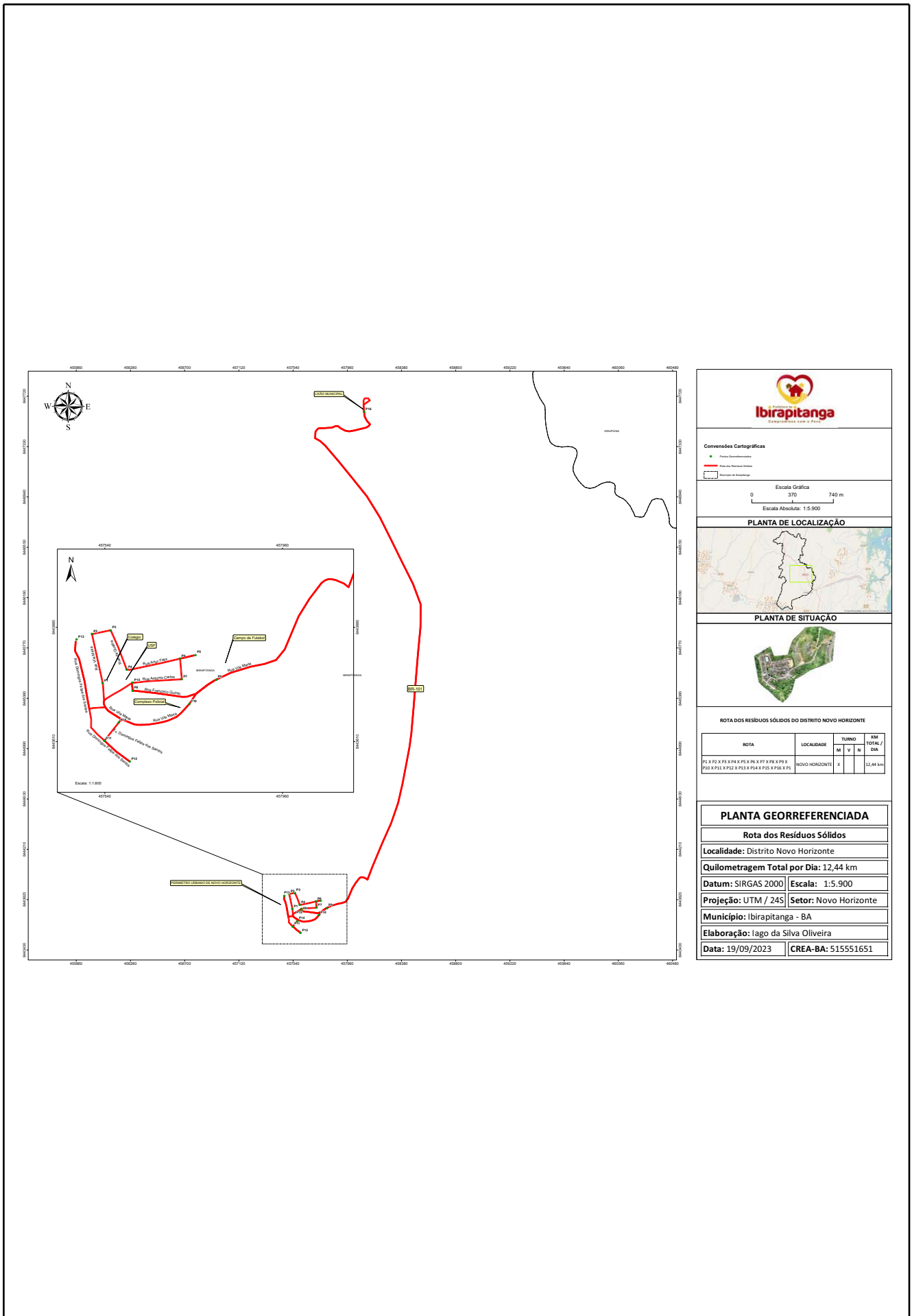
Município/UF: Ibirapitanga - BA


Elaboração: Iago da Silva Oliveira

Data: 18/09/2023 | CREA-BA: 515551651










Ibirapitanga
Compromisso com a Pátria

Conversões Cartográficas


● Pontos Geodésicos
— Rota dos Resíduos Sólidos
 Estação de Tratamento

Escala Gráfica: 0 300 740 m
 Escala Absoluta: 1:5.900

PLANTA DE LOCALIZAÇÃO



PLANTA DE SITUAÇÃO



ROTA DOS RESÍDUOS SÓLIDOS DO DISTRITO NOVO HORIZONTE

ROTA	LOCALIDADE	TORNOS		KM TOTAL / DIA
		M	W	
P1 x P2 x P3 x P4 x P5 x P6 x P7 x P8 x P9 x P10 x P11 x P12	NOVO HORIZONTE	X		12,44 km

PLANTA GEORREFERENCIADA

Rota dos Resíduos Sólidos

Localidade: Distrito Novo Horizonte

Quilometragem Total por Dia: 12,44 km

Datum: SIRGAS 2000 | Escala: 1:5.900

Projeção: UTM / 24S | Setor: Novo Horizonte

Município: Ibirapitanga - BA

Elaboração: Iago da Silva Oliveira

Data: 19/09/2023 | CREA-BA: 515551651

